

# Sentier des Galeries

Marie-Galante - Capesterre-de-Marie-Galante



(E.Ingadassamy - CD 971)

*Cette courte balade laisse découvrir un littoral sculpté depuis des millénaires par la mer.*

Laissez-vous charmer par une mer puissante qui dicte aux pierres et aux plantes le sens et la direction.

## Infos pratiques

Pratique : Pédestre

Durée : 45 min

Longueur : 1.2 km

Dénivelé positif : 38 m

Difficulté : Facile

Type : Boucle

Thèmes : Littoral et falaise

# Itinéraire

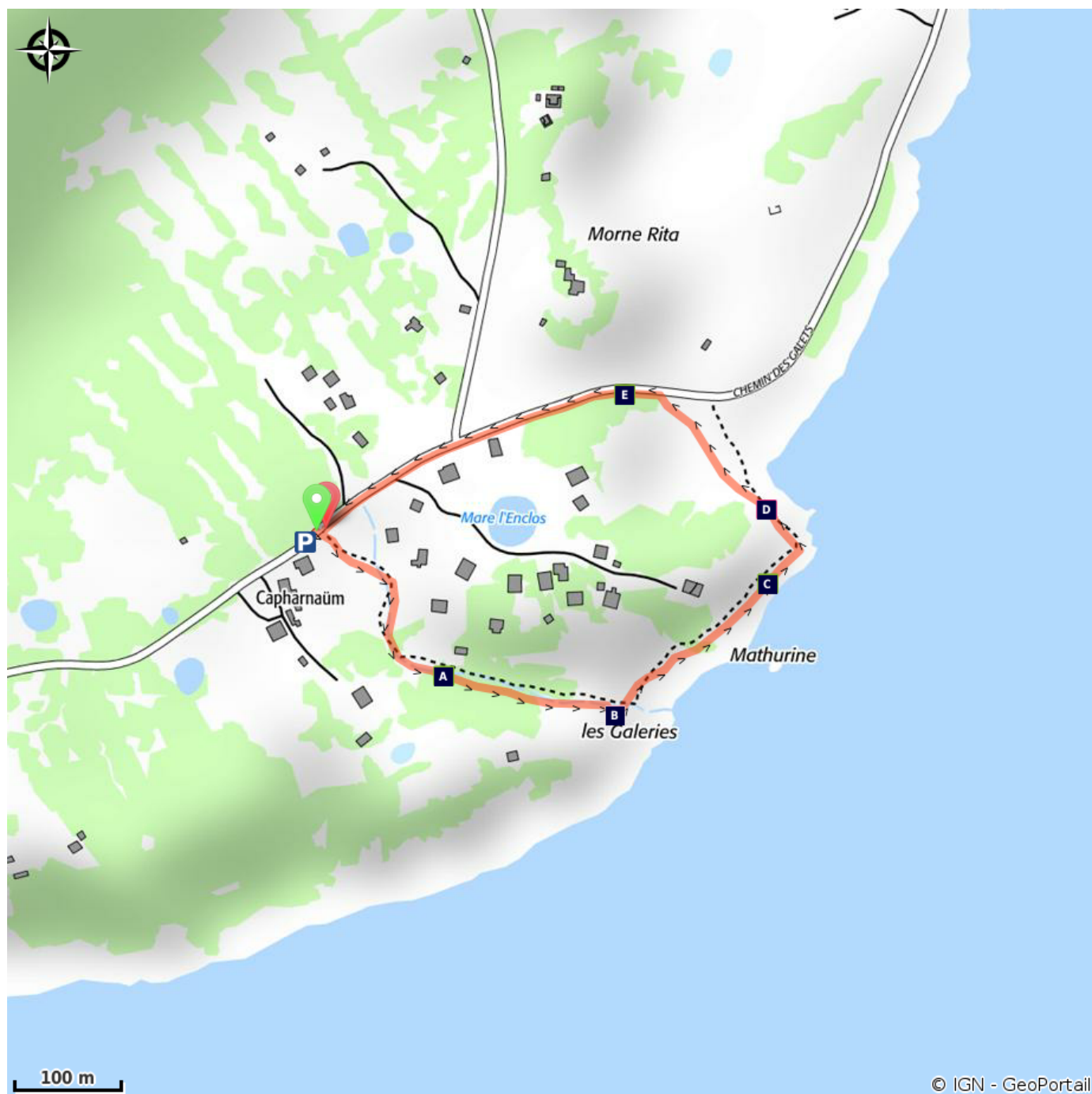
Départ : Le long de la route de Capharnaüm.




Arrivée : Le long de la route de Capharnaüm.



Balisage : — PR  Sentier du Littoral

A partir du panneau d'entrée de trace, suivre le balisage qui permet la descente dans une ravine sèche. Arrivé sur le littoral, prendre à gauche pour arpenter avec prudence les roches sculptées par la mer. Puis, atteindre la route pour regagner le départ.

# Sur votre chemin...



-  Raisiniers (A)
-  Cactus cierges (C)
-  Mancenilliers (E)

-  Les Galeries (B)
-  Vue sur les éoliennes (D)

# Toutes les infos pratiques

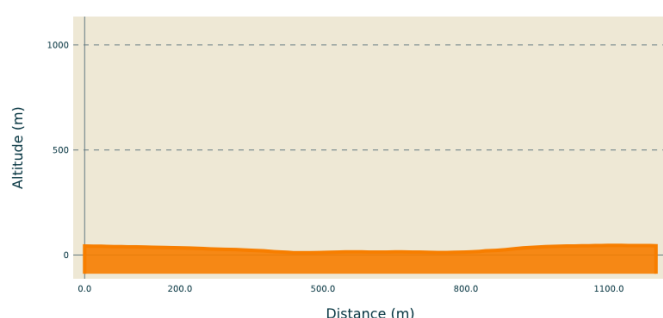
## ⚠️ Recommandations

Passages glissants au bord des falaises. Prévoir des chaussures de randonnée. Ne pas emprunter le sentier avec de jeunes enfants.

Attention aux mancenilliers (sucs toxiques).

*Attention : parking non surveillé.*

## Profil altimétrique



Altitude min 11 m  
Altitude max 46 m

## Accès routier

Localisation GPS du point de départ :  
Lat : 15,903476 N - Long : 61,207111 W.

Depuis le bourg de Capesterre, suivre la route communale qui mène jusqu'à Capharnaüm.

## Source

"Rando Guadeloupe"

## i Lieux de renseignement

Office du tourisme intercommunal de Marie-Galante  
rue Pierre Leroy, ancien Palais de justice, 97112 Grand-Bourg (Marie-Galante)

info@ot-mariegalante.com

Tel : 05 90 97 56 51

<http://www.ot-mariegalante.com/>



# Sur votre chemin...

---



## ✿ Raisiniers (A)

Peuplement de raisiniers (*Coccoloba uvifera*).

Crédit photo : E.Ingadassamy - CD 971

---



## 📍 Les Galeries (B)

Les galeries creusées par la mer, émergées par le temps.

Crédit photo : E.Ingadassamy - CD 971

---



## ✿ Cactus cierges (C)

Les cactus cierges et les patates bord de mer tentant de s'échapper des rochers.

Crédit photo : E.Ingadassamy - CD 971

---



## 📍 Vue sur les éoliennes (D)

Les éoliennes, sur le morne, tournant au gré du vent.

Crédit photo : E.Ingadassamy - CD 971

---



## ✿ Mancenilliers (E)

Vue sur un beau peuplement de mancenilliers.

Crédit photo : E.Ingadassamy - CD 971